



**КОМИТЕТ ИМУЩЕСТВЕННЫХ ОТНОШЕНИЙ
АДМИНИСТРАЦИИ ПЕРМСКОГО МУНИЦИПАЛЬНОГО РАЙОНА**

Разрешение на использование земель или земельного участка,
находящегося в муниципальной собственности или государственная
собственность на которые не разграничена

29.03.2021

№ 12

Пермского района, Пермского края

Выдано Открытому акционерному обществу «Межрегиональная распределительная сетевая компания Урала» (ИНН 6671163413, ОГРН 1056604000970, почтовый адрес: 620026, Свердловская область, город Екатеринбург, ул. Мамина-Сибиряка, д. 140.

На право использования земель или земельных участков площадью 4 кв.м., в соответствии с приложенной схемой границ земельных участков (Приложение № 1)

В целях: «Реконструкция ВЛ 0,4 кВ Кирпичная для электроснабжения деревни Кондратово (4500053601)»

Срок использования: с 29.03.2021 года по 28.03.2024 года

Особые условия использования:

1. Данное разрешение не дает право на строительство или реконструкцию объектов капитального строительства.

2. В случае, если использование земель или земельного участка, либо его части, на основании данного разрешения привело к порче либо уничтожению плодородного слоя почвы в границах таких земель или земельного участка, либо его части, лицу, которому выдано данное разрешение обязано:

1) привести такие земли или земельный участок, либо его части в состояние, пригодное для их использования в соответствии с разрешенным использованием;

2) выполнить необходимые работы по рекультивации таких земель или земельного участка, либо его части.

Председатель комитета
имущественных отношений администрации
Пермского муниципального района



Г.В. Мюресов

(подпись, печать)

Условные обозначения





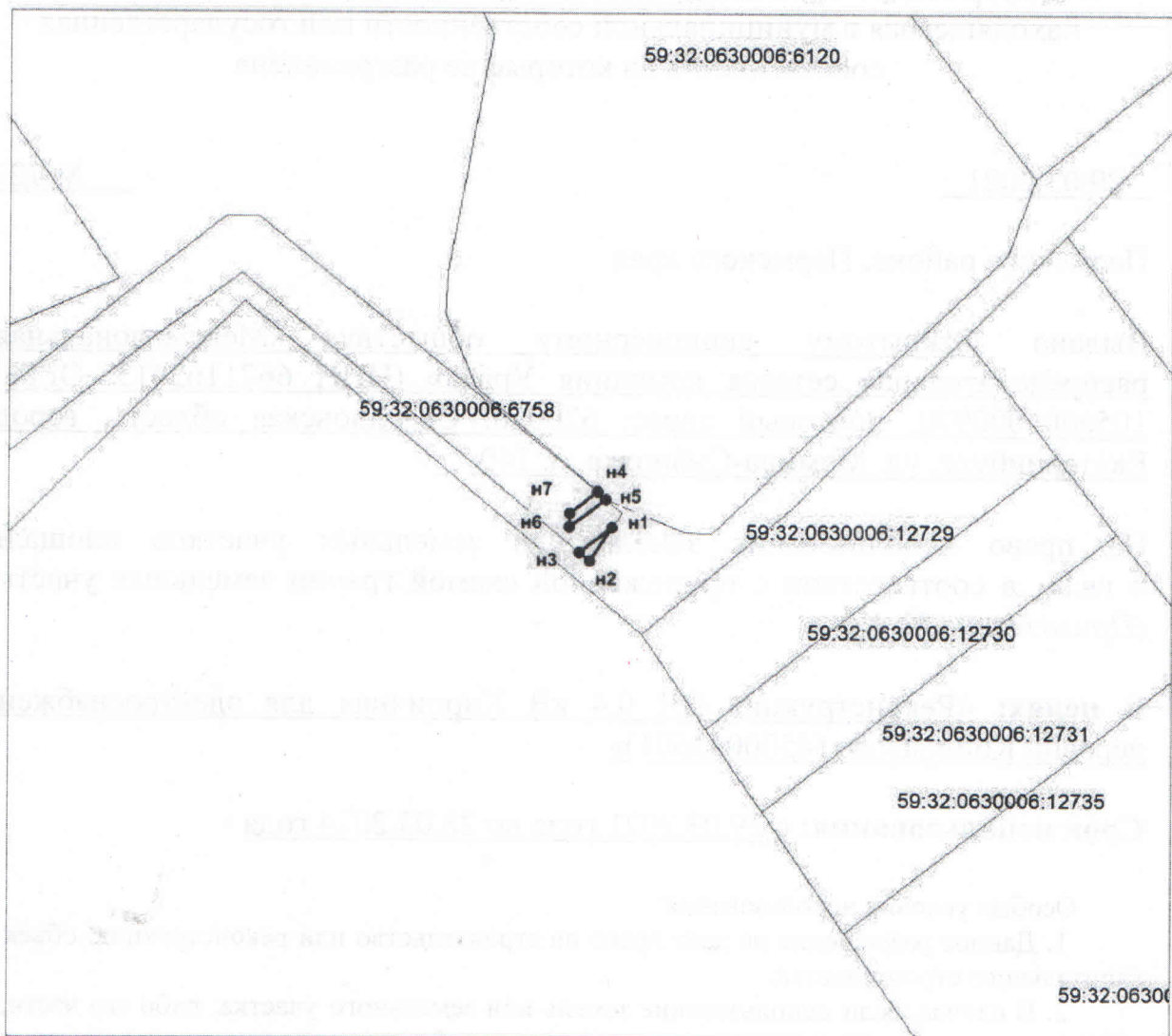
-  граница образуемого земельного участка
-  граница земельного участка, сведения о котором внесены в ГКН
-  кадастровый номер земельного участка, сведения о котором внесены в ГКН
-  кадастровый квартал

Схема границ предполагаемых к использованию земель или части земельного участка на кадастровом плане территории с указанием координат характерных точек границ



Масштаб 1:500

Ведомость координат		
:6758/чзп1 площадью 9 кв.м.		
Обозначение характерных точек границ	x	y
:6758/чзп1 (1)		
n1	515802,57	2224723,83
n2	515800,01	2224722,11
n3	515800,65	2224721,34
n1	515802,57	2224723,83
:6758/чзп1 (2)		
n4	515805,30	2224722,70
n5	515804,73	2224723,36
n6	515802,60	2224720,58
n7	515803,67	2224720,60
n4	515805,30	2224722,70



Схема предполагаемых к использованию земель или части земельного участка

Объект: "Реконструкция ВЛ 0,4 кВ Кирпичная для электроснабжения деревни Кондратово (4500053601)"

Местоположение: Пермский край, Пермский р-н, д. Кондратово, ул. Кирпичная

Площадь земель или части земельного участка, кв.м.: 4

Категория земель: земли населенных пунктов

Кадастровый квартал: 59:32:0630006

Кадастровый номер земельного участка: 59:32:0630006:6758

Ведомость координат		
:6758/чзуп площадью 9 кв.м.		
Обозначение характерных точек границ	x	y
:6758/чзуп (1)		
n1	515802,57	2224723,83
n2	515800,01	2224722,11
n3	515800,65	2224721,34
n1	515802,57	2224723,83
:6758/чзуп (2)		
n4	515805,30	2224722,70
n5	515804,73	2224723,36
n6	515802,60	2224720,58
n7	515803,67	2224720,60
n4	515805,30	2224722,70

Описание границ смежных землепользователей:

От точки n1 до точки n2	свободные земли, кадастровый квартал 59:32:0630006
От точки n2 до точки n3	свободные земли, кадастровый квартал 59:32:0630006
От точки n3 до точки n1	кадастровый квартал 59:32:0630006, земельный участок 59:32:0630006:6758
От точки n4 до точки n5	свободные земли, кадастровый квартал 59:32:0630006
От точки n5 до точки n6	свободные земли, кадастровый квартал 59:32:0630006
От точки n5 до точки n6	кадастровый квартал 59:32:0630006, земельный участок 59:32:0630006:6758
От точки n6 до точки n7	кадастровый квартал 59:32:0630006, земельный участок 59:32:0630006:6758
От точки n7 до точки n4	кадастровый квартал 59:32:0630006, земельный участок 59:32:0630006:6758